



**OBČINA ŽALEC**  
Ulica Savinjske čete 5  
3310 Žalec

Številka: 846-00-00/2017  
Datum: 11. 12. 2017

## NAČRT SPREJEMA IN NASTANITVE OGROŽENIH OSEB IZ POSAVSKE REGIJE V OBČINI ŽALEC

	Organ	Datum	Podpis
IZDELAL	OBČINA ŽALEC Urad za gospodarske javne službe	21.12.17	
SPREJEL	ŽUPAN JANKO KOS	21.12.17	
ODOBRIL	Štab CZ Občine Žalec Poveljnik CZ Robert Vasle	21.12.17	
SKRBNIK	Polona Smrkolj Svetovalka za ZIR	21.12.17	





**KAZALO**

KAZALO.....	3
KAZALO SLIK.....	3
KAZALO TABEL.....	3
1. OBSEG NAČRTOVANJA ZA SPREJEM IN NASTANITEV .....	4
1.1. Temeljne ravni načrtovanja .....	4
1.2. Pregled nastanitve v Občini Žalec .....	5
2. AKTIVIRANJE OBČINSKEGA ZBIRALIŠČA.....	6
3. SPREJEM EVAKUIRANIH OSEB V OBČINI ŽALEC.....	8
3.1. Sprejem evakuiranih oseb na občinskem zbirališču Žalec.....	8
3.2. Priprava zbirališča.....	9
3.3. Priprava nastanitvenega prostora.....	12
3.4. Zagotavljanje materialnih sredstev v Občini Žalec.....	14
4. NAVODILO ZA VZDRŽEVANJE IN RAZDELITEV NAČRTA.....	16
4.1. Navodilo za vzdrževanje načrta.....	16
4.2. Navodilo za razdelitev načrta .....	16
5. DODATKI IN PRILOGE K NAČRTU .....	17

**KAZALO SLIK**

Slika 1: Diagram poteka aktivnosti.....	6
Slika 2: Lokacija občinskega zbirališča, Letališče v Levcu.....	11
Slika 3: Lokacija OŠ Petrovče – nastanitveni prostor.....	13
Slika 4: Diagram poteka aktivnosti zagotavljanja materialnih sredstev. ....	14

**KAZALO TABEL**

Tabela 1: Pregled nastanitve v Občini Žalec (Vir: Načrt sprejema in nastanitve ogroženih oseb iz Posavske regije, št. 842-14/2012-134-DGZR).....	5
Tabela 2: Priprava zbirališča na Letališču v Levcu .....	9
Tabela 3: Priprava nastanitvenega prostora .....	12

## **1. OBSEG NAČRTOVANJA ZA SPREJEM IN NASTANITEV**

Občinski načrt za sprejem in nastanitev ogroženih oseb iz Posavske regije v Občini Žalec je izdelan kot dodatek (D-214) k občinskemu načrtu zaščite in reševanja ob jedrski ali radiološki nesreči. Občinski načrt za sprejem in nastanitev ogroženih oseb iz Posavske regije v Občini Žalec (v nadaljevanju načrt) opredeljuje izvajanje ukrepov in nalog na zbirališču v Občini Žalec.

V načrtu so opredeljene naloge Občine Žalec in število evakuiranih oseb, ki jih je Občina Žalec dolžna sprejeti, začasno nastaniti (do 7 dni), poskrbeti za zdravstveno oskrbo, oskrbo s pitno vodo, hrano, obleko ter drugimi življenjsko pomembnimi sredstvi in izobraževanjem šoloobveznih otrok.

Načrt se sprejema skladno z Uredbo o vsebini in izdelavi načrtov zaščite in reševanja (Ur. l. RS, št. 24/12 in 78/16).

S tem načrtom se, na podlagi podatkov izpostave URSZR Celje, regijskega načrta ZIR ob jedrski ali radiološki nesreči za območje Zahodno Štajerske regije opredeljujejo ukrepi in naloge na občinskem zbirališču.

### **1.1. Temeljne ravni načrtovanja**

S tem načrtom se določa število evakuiranih oseb iz Posavja, sprejem, njihova nastanitev in oskrba.

Posavska regija zagotovi, da se prebivalci, ki so v načrtu Posavske regije predvideni za evakuacijo in z regijskim načrtom sprejema in nastanitve ogroženih oseb iz Posavske regije razvrščeni po občinah sprejema in nastanitve seznanjeni z imenom občine nastanitve in s krajem občinskega sprejemališča v Zahodno Štajerski regiji, kjer se občine morajo po odrejeni evakuaciji javiti.

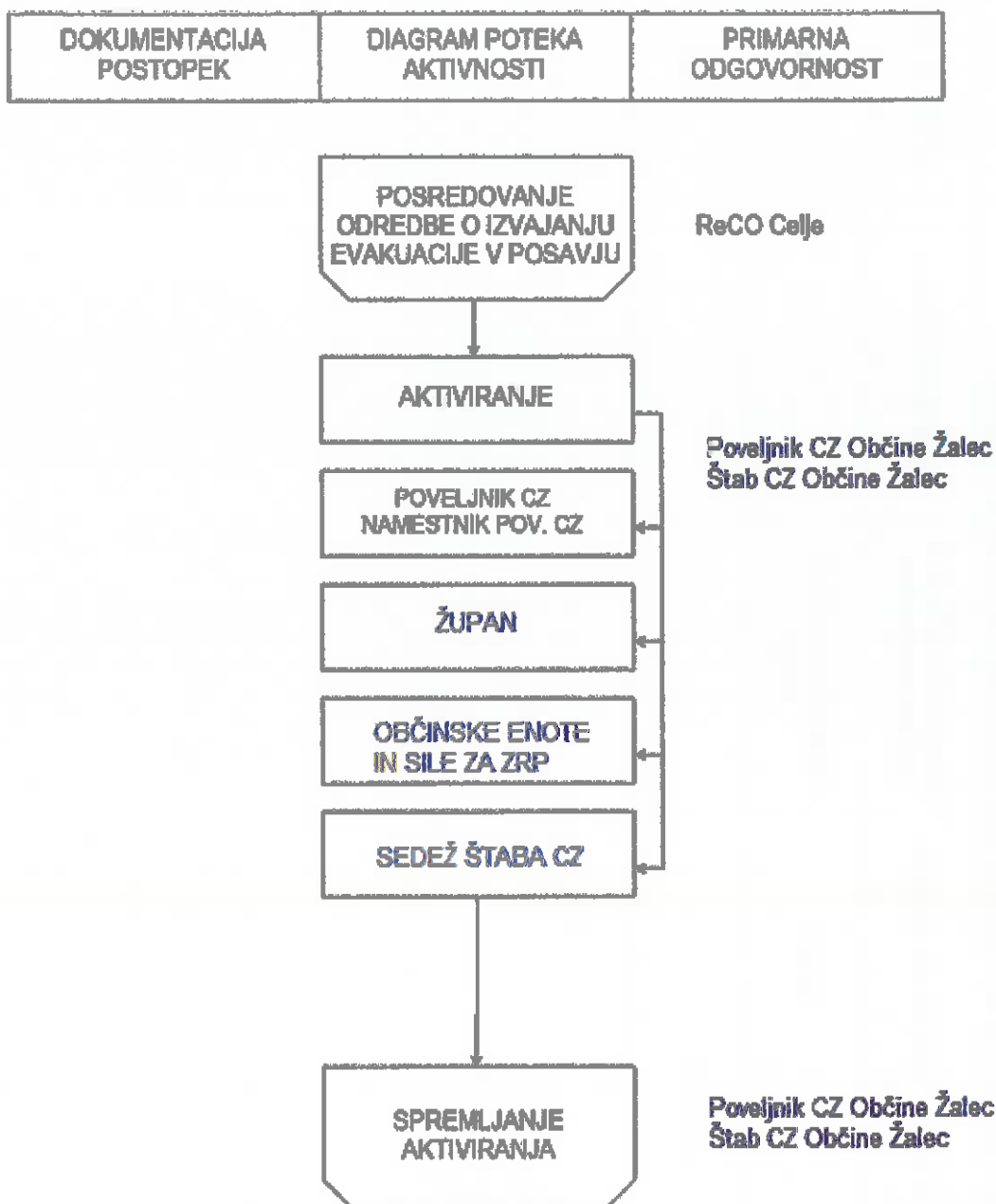
Občina Žalec v tem dodatku (D-214) k občinskemu načrtu zaščite in reševanja ob jedrski ali radiološki nesreči konkretno in natančno opredeli ukrepe in naloge iz svoje pristojnosti (sprejem, nastanitev in oskrba) ter ga uskladi z načrtom regije.

## 1.2. Pregled nastanitve v Občini Žalec

Tabela 1: Pregled nastanitve v Občini Žalec (Vir: Načrt sprejema in nastanitve ogroženih oseb iz Posavske regije, št. 842-14/2012-134-DGZR)

Zap. št.	Kapaciteta nastanitve v Občini Žalec	Občina nastanitve	Naslov zbirališča v občini nastanitve	Iz OPU 0-3 km	Iz OTU 3-10 km
1.	164	ŽALEC	Letališče Levec pri Celju	/	164
<b>SKUPAJ</b>					
<b>164</b>					

## 2. AKTIVIRANJE OBČINSKEGA ZBIRALIŠČA



Slika 1: Diagram poteka aktivnosti

Ob sprejemu informacije v ReCO Celje, da je ali bo po izpustu radioaktivnega onesnaženja zaradi jedrske nesreče v NEK v Posavju odrejena evakuacija, ReCO Celje takoj obvesti Župana Občine Žalec oziroma Poveljnika in Namestnika poveljnika CZ Občine Žalec (slika 1). Poveljnik ali Namestnik poveljnika CZ Občine Žalec odredi aktiviranje tega dodatka k Občinskemu načrtu zaščite in reševanja ob jedrski ali radiološki nesreči.

Poveljnik CZ Občine Žalec takoj zagotovi aktiviranje občinskega zbirališča za sprejem evakuiranih oseb ter izvajanje drugih aktivnosti v zvezi sprejema, nastanitve in oskrbe evakuiranih oseb.

O pripravljenosti in aktiviranju Civilne zaščite in drugih sil za zaščito, reševanje in pomoč iz občinske pristojnosti, odloča Poveljnik CZ Občine Žalec (tudi Poveljnik CZ regije in Poveljnik CZ RS).

Pozivanje (aktiviranje) pripadnikov CZ in drugih občinskih sil za zaščito, reševanje in pomoč izvaja strokovna občinska služba. Prav tako je v njeni pristojnosti urejanje zadev v zvezi z nadomestili plač in povračili stroškov, ki jih imajo občinski pripadniki pri opravljanju dolžnosti v Civilni zaščiti oziroma na področju zaščite in reševanja.

### 3. SPREJEM EVAKUIRANIH OSEB V OBČINI ŽALEC

Evakuacija v Posavski regiji se odredi pred ali po izpustu radioaktivnih snovi v okolico, kar pomeni, da so osebe, ki bi se evakuirale po izpustu onesnažene z radioaktivnimi delci.

V Posavju se, glede na obseg nesreče, ugotovitvah stroke in razglašeno nevarnost, evakuacija odredi za območje oddaljenosti od NEK v obsegu:

- do 3 km: območje preventivnih ukrepov (OPU) (evakuira se celo območje)
- do 10 km: območje takojšnjih ukrepov (OTU) (evakuira se po sektorjih in sicer glavni sektor ter oba sosednja, po potrebi še dodatni sektorji).

Evakuirane osebe za katere je odrejena evakuacija (območje OPU in OTU) izvajajo evakuacijo s svojimi vozili po načrtovanih evakuacijskih poteh do zbirališča v Občini Žalec.

#### 3.1. Sprejem evakuiranih oseb na občinskem zbirališču

**Mikrolokacija občinskega zbirališča in prostora nastanitve je na lokaciji – letališče Levec pri Celju (slika 2).**

Za potek in usklajevanje dela na zbirališču (letališče Levec) je odgovoren vodja zbirališča.

Za vodjo zbirališča na letališču v Levcu je določen Borut Vaš, kot namestnik vodje zbirališča pa je določen Darko Špiljak.

Če delavec zaradi objektivnih razlogov ni dosegljiv za izvajanje aktivnosti, določi Poveljnik CZ OŽ drugega delavca.

Na zbirališču potekajo naslednje aktivnosti:

- priprava zbirališča;
- sprejem evakuiranih oseb ter napotitev evakuiranih oseb do nastanitvenega prostora.

Na zbirnem mestu se organizira sprejem evakuiranih oseb, kjer se vse osebe evidentirajo. Prav tako se vzpostavi informacijski center in dekontaminacijska postaja, v katerih se izvaja kontrola onesnaženosti in dekontaminacija oseb in vozil. Kontrolo kontaminacije in uspešnost dekontaminacije preverja regijska enota za RKB izvidovanje.

Iz zbirališča na letališču v Levcu se evakuirane osebe prepelje z gasilskimi vozili do Osnovne šole Petrovče.

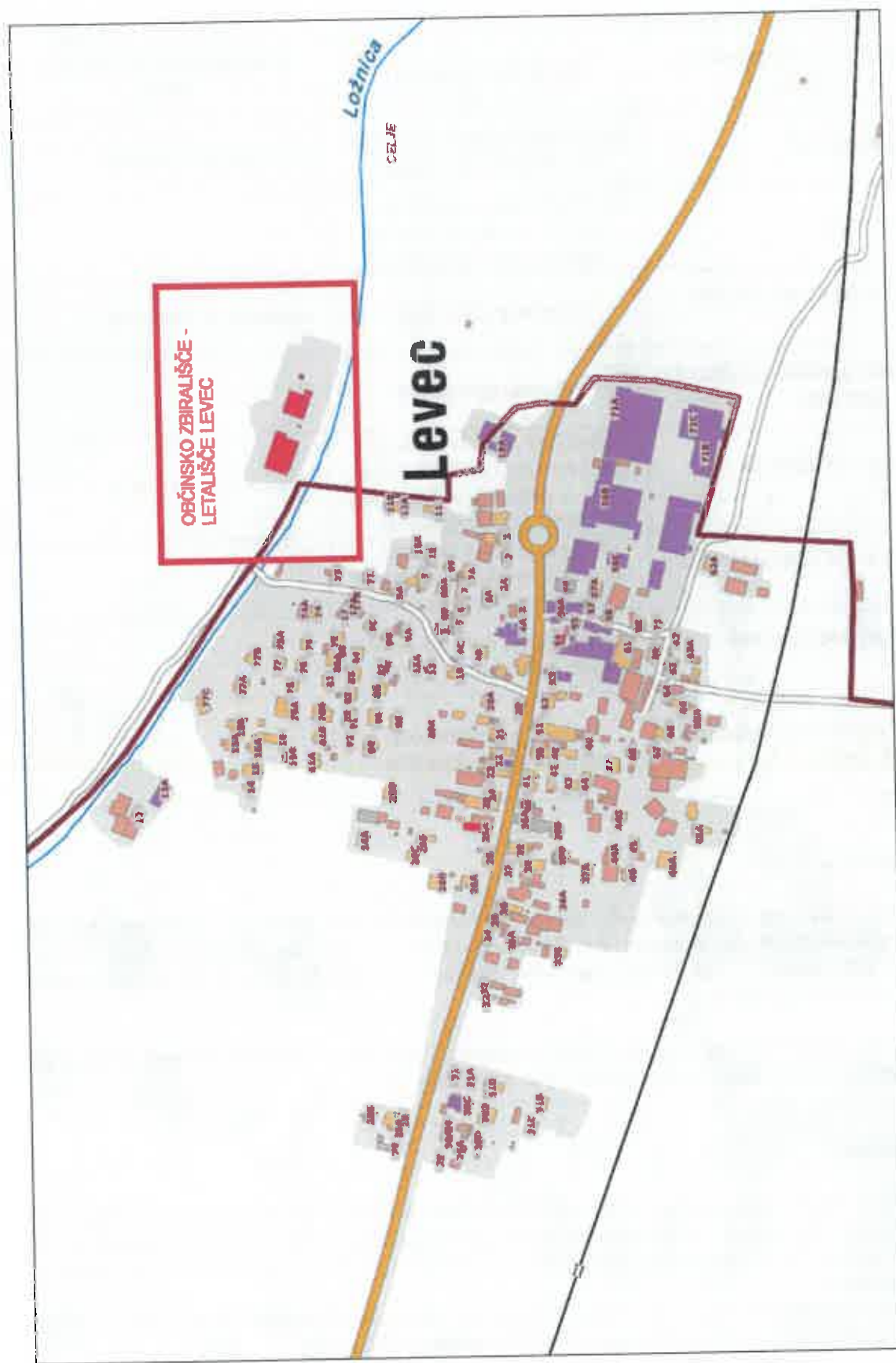


## 3.2. Priprava zbirališča

Tabela 2: Priprava zbirališča na Letališču v Levcu

IZVAJALEC/odgovorna oseba	OPIS AKTIVNOSTI	OPREMA CZ IN DRUGA MTS
Štab CZ OŽ Služba za podporo	Priprava MTS ter postavitve delovne točke z označitvijo dohoda s smerokazi	- zložljive mize in klopi - smerokaz z napisom »zbirališče« - šotor - ročna radijska postaja (4 kos)
Poveljnik CZ OŽ	Zagotovitev prisotnosti 3 gasilcev s kombiniranim vozilom ter ekipe PP	-oprema po formaciji -oprema po formaciji
Policijska postaja Žalec	Zagotovitev prisotnosti policijskih ekip za urejanje prometa	-oprema po formaciji policije
VOC Celje d.d.	Zagotovitev cestno prometne signalizacije za obvoze in zapore	-predpisane označbe in znaki
Strokovna služba OŽ	Zagotovitev obrazcev in tabel s podatki o številu evakuiranih oseb iz Posavja	-obrazci in tabele iz tega načrta -osebna in zaščitna oprema pripadnika CZ
Služba za podporo	Izvajanje administrativnih nalog na zbirališču	-prenosni računalnik s tiskalnikom -pribor za pisarniško poslovanje -osebna in zaščitna oprema pripadnika CZ
Poveljnik CZ OŽ	Zagotovitev ene ekipe RKB za dekontaminacijo ter sodelovanje Izpostave URSZR Celje	-skupna oprema po formaciji -osebna oprema po formaciji
Gasilska društva v Občini Žalec	Oskrba s pitno vodo, zagotovitev treh gasilskih vozil za prevoz evakuiranih oseb	-oprema po formaciji
Občinska uprava – služba za stike z javnostjo	Tajništvo občine	
GZ Žalec – služba za podporo	Ureditev športne dvorane/telovadnice na Osnovni šoli Petrovče	
Območno združenje RK Žalec	Razdeljevanje pomoči, svetovanje...	
Center za socialno delo Žalec	Dajanje osnovnih informacij, svetovanje...	





Slika 2: Lokacija občinskega zbirališča, Letališče v Levcu

### 3.3. Priprava nastanitvenega prostora

Tabela 3: Priprava nastanitvenega prostora

IZVAJALEC/odgovorna oseba	OPIS AKTIVNOSTI	OPREMA CZ IN DRUGA MTS
Poveljnik CZ OŽ	Zagotovitev prisotnosti ekipe PP (Rdeči križ, gasilci)	-oprema po formaciji
Elektro Celje	Postavitev električne infrastrukture do lokacije nastanitve – po potrebi	
Gasilska društva v Občini Žalec	Oskrba s pitno vodo	-oprema po formaciji
Občinska uprava – služba za stike z javnostjo	Informacijski center	
GZ Žalec – služba za podporo	Ureditev nastanitvenega prostora ter oskrba s pitno vodo – priprava vodovodne garniture (po potrebi)	-oprema po formaciji
Območno združenje RK Žalec	Razdeljevanje pomoči, organiziranje šole za otroke, pomoč ostarelim in bolnim...	
Center za socialno delo Žalec	Organiziranje šole za otroke, pomoč ostarelim in bolnim...	
Osnovna šola Petrovče, Šolske storitvene dejavnosti »Petka« Žalec	Oskrba s prehrano in zagotovitvijo prostora	

#### NASTANITEV

Za nastanitev 164 evakuiranih oseb iz Posavja se predvidi uporaba športne dvorane/telovadnice na Osnovni šoli Petrovče (slika 3), kjer se zagotovijo tudi ustrezni spremljajoči prostori – kopalnice, sanitarije. Maksimalno število ljudi, ki jih lahko sprejme telovadnica je okoli 200 ljudi.

CZ Občine Žalec ne razpolaga z ležišči in odejami, zato se v takšnem primeru predvideva materialna podpora regijske izpostave CZ in področne GZ.

#### PREHRANA

Za pripravo hrane (treh obrokov dnevno) poskrbi Zavod Petka – Šolske storitvene dejavnosti Žalec Petka. Priprava in razdeljevanje hrane poteka v šolski jedilnici, OŠ Petrovče. Za to poskrbi osebje, ki je zaposleno preko Zavoda Petka. Opremo (mize in stoli) se koristi iz šolske jedilnice.

V primeru nezadostnih kapacitet osebja za pripravo in razdelitev hrane, Zavod Petka priskrbi dodatno pomoč iz Osnovne šole Žalec, OŠ Šempeter ali OŠ Griže.

V primeru nezadostne opreme (mize in stoli), se le ta zagotovi iz skladišča CZ. Priskrbijo jo PGD, po nalogu službe za podporo.

## PREDVIDENA FINANČNA SREDSTVA

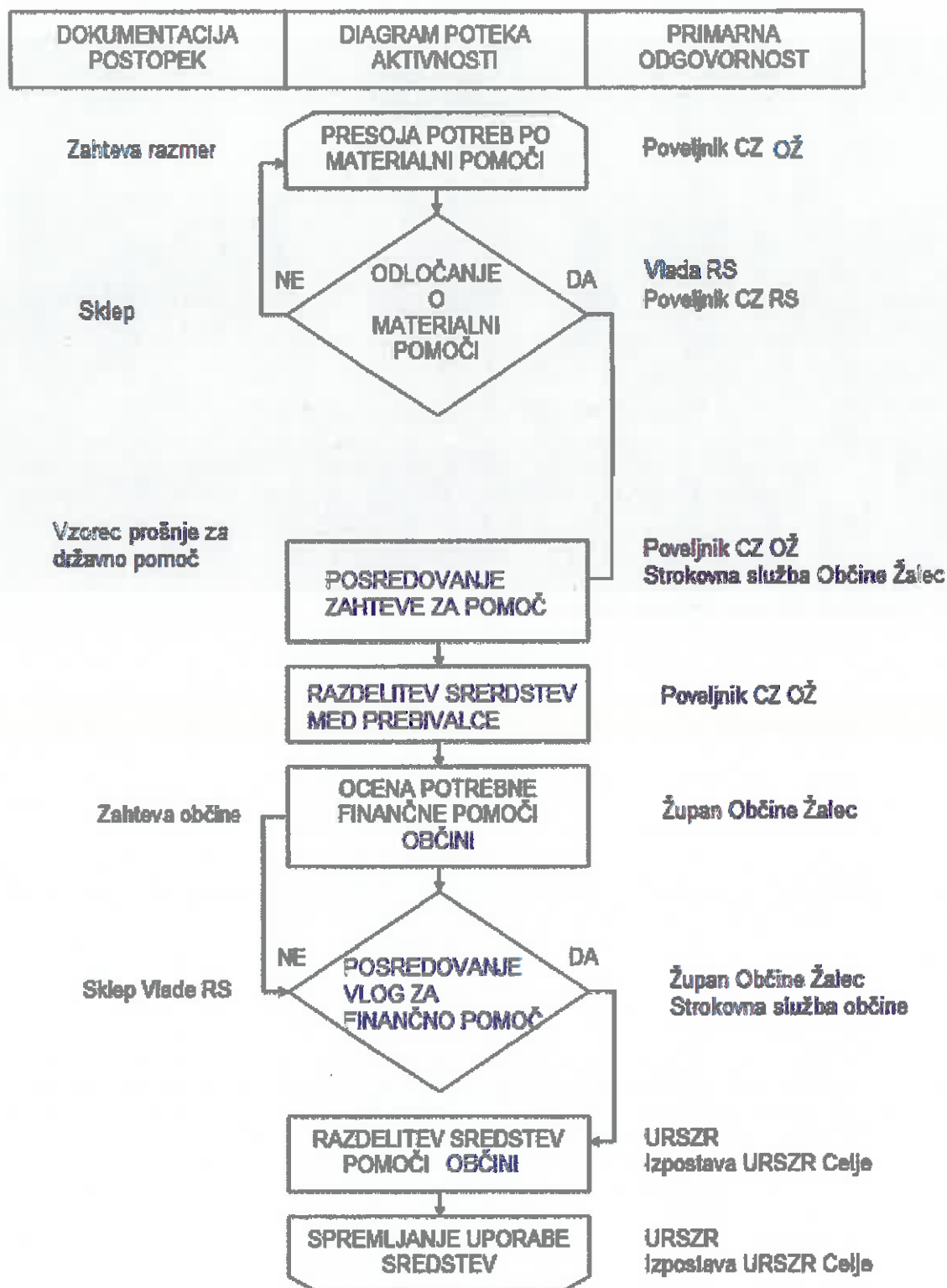
Stroške nastanitve, nujne oskrbe in izobraževanja krije država.



Slika 3: Lokacija OŠ Petrovče – nastanitveni prostor.

### 3.4. Zagotavljanje materialnih sredstev v Občini Žalec

Materialna sredstva pomoči se v Občini Žalec zagotavljajo kot kaže diagram.



Slika 4: Diagram poteka aktivnosti zagotavljanja materialnih sredstev.

**Materialna pomoč države in regije v primeru sprejema in nastanitve ogroženih oseb iz Posavske regije, zajema:**

- posredovanje pri zagotavljanju specialne opreme (električni agregati, naprave za prečiščevanje vode, oprema za detekcijo, dozimetrijo in dekontaminacijo ipd.);
- pomoč v hrani, pitni vodi, zdravilih, obleki, obutvi ipd.;
- pomoč pri začasni nastanitvi evakuiranih prebivalcev (šotori, ležišča, odeje ipd.);
- pomoč pri zagotovitvi finančnih sredstev, ki jih občine potrebujejo za financiranje ukrepov in nalog pri zagotavljanju osnovnih pogojev za življenje.

## **4. NAVODILO ZA VZDRŽEVANJE IN RAZDELITEV NAČRTA**

### **4.1. Navodilo za vzdrževanje načrta**

Za vzdrževanje tega dodatka (D-214) k občinskemu načrtu zaščite in reševanja ob jedrski ali radiološki nesreči je odgovorna Polona Smrkolj.

### **AŽURIRANJE**

Ažurirajo se podatki ustanov, imena odgovornih oseb, telefonske številke, številke faksov, številke pozivnikov ZA-RE in drugi podatki zajeti v prilogah k načrtu in sicer ob nastali spremembi, najmanj pa enkrat letno.

Ažurirajo se dokumenti v občinskem načrtu za sprejem in nastanitev, po prejetem uradnem obvestilu in podatkov s strani URSZR, Izpostave Celje, ki se nanašajo na spremembe števila evakuiranih oseb na območju Zahodno Štajerske regije. Ažuriranje se opravi takoj po nastali spremembi.

Občinski načrt, ki na podlagi regijskega načrta opredeljuje sprejem, nastanitev in oskrbo evakuiranih oseb iz območja Posavske regije, se vzdržuje in ažurira po usmeritvah URSZR, Izpostave Celje.

### **4.2. Navodilo za razdelitev načrta**

### **RAZDELITEV NAČRTA**

Načrt D-214 se hrani na sedežu Občine Žalec.

Načrt D-214 se razdeli vsem izvajalcem, kateri sodelujejo pri sprejemu in nastanitvi ogroženih oseb iz Posavske regije.

Načrt D-214 se javno objavi na spletni strani Občine Žalec.



## 5. DODATKI IN PRILOGE K NAČRTU

Priloge in dodatki so skupni vsem načrtom zaščite in reševanja v Občini Žalec in se hranijo v mapah.

OZNAKA	IME PRILOGE
P-01	Podatki o poveljniku, namestniku poveljnika in članih štaba civilne zaščite
P-01/1	Podatki o poveljniku CZ OŽ in namestniku CZ OŽ
P-01/2	Seznam članov štaba CZ OŽ
P-03	Pregled občinskih sil za zaščito, reševanje in pomoč
P-03/1	Poveljnik, namestnik poveljnika in člani štaba CZ v OŽ
P-03/2	Služba za podporo in logistični center
P-03/3	Enote za prvo pomoč
P-03/4	Enote za graditev in utrjevanje nasipov
P-03/5	Tehnično reševalne enote – ekipa za iskanje zasutih
P-03/6	Tehnično reševalne enote – ekipa za reševanje zasutih
P-04	Podatki o organih, službah in enotah CZ
P-04/1	Seznam pripadnikov CZ OŽ službe za podporo
P-04/2	Seznam pripadnikov CZ OŽ tehnično reševalne enote
P-04/3	Seznam pripadnikov CZ OŽ enot za prvo pomoč
P-05	Seznam zbirališč sil za zaščito, reševanje in pomoč
P-06	Pregled osebne in skupne opreme ter sredstev pripadnikov enot za zaščito, reševanje in pomoč
P-07	Pregled javnih in drugih služb, ki opravljajo dejavnosti pomembne za ZIR
P-07/1	Pregled pogrebnih služb
P-07/2	Pregled podjetij, ki upravljajo s plinovodnim omrežjem
P-07/3	Pregled podjetij, ki upravljajo z električnim omrežjem
P-07/4	Pregled podjetij, ki upravljajo z vodovodnim omrežjem
P-07/5	Pregled podjetij, ki upravljajo s kanalizacijskim omrežjem
P-07/6	Pregled podjetij, ki upravljajo s telekomunikacijskim omrežjem
P-07/7	Pregled podjetij, ki upravljajo s prometno infrastrukturo
P-07/8	Pregled podjetij, ki upravljajo z javno razsvetljavo
p-07/8	Pregled podjetij, ki upravljajo z odpadki
P-10	Pregled gradbenih organizacij
P-10/1	Pregled gradbenih podjetij s sklenjenimi pogodbami z OŽ
P-10/2	Pregled gradbenih podjetij v OŽ
P-11	Pregled gasilskih enot s podatki o poveljnikih in namestnikih poveljnikov
P-12	Pregled gasilskih enot širšega pomena in njihovih pooblastil s podatki o poveljnikih in namestnikih poveljnikov
P-13	Pregled avtomobilskih lestev za gašenje iz visokih zgradb
P-14	Pregled avtomobilskih cistern za prevoz pitne vode
P-18	Seznam medijev, ki bodo posredovali obvestilo o izvedenem alarmiranju in napotke za izvajanje zaščitnih ukrepov
P-19	Radljski imenik sistema zvez ZARE, ZARE+
P-19/1	Radljski imenik sistema zvez ZARE, ZARE+
P-19/2	Navodilo za uporabo radijskih zvez ZARE
OZNAKA	IME PRILOGE
P-20/1	Pregled sprejemališč za evakuirane prebivalce v OŽ
P-21	Pregled objektov, kjer je možna začasna nastanitev ogroženih prebivalcev in njihove zmogljivosti ter lokacije primerne za postavitve zasilnih prebivališč
P-21/1	Pregled objektov, kjer je možna začasna nastanitev ogroženih prebivalcev in njihove zmogljivosti ter lokacije primerne za postavitve zasilnih prebivališč v OŽ

<b>P-22</b>	<b>Pregled organizacij, ki zagotavljajo prehrano</b>
P-22/1	Pregled organizacij, ki zagotavljajo prehrano v OŽ
<b>P-23</b>	<b>Pregled lokacij načrtovanih za potrebe zaščite in reševanja v občinskih prostorskih aktih</b>
<b>P-24</b>	<b>Pregled enot, služb in drugih operativnih sestavov društev in drugih nevladnih organizacij, ki sodelujejo pri reševanju</b>
<b>P-25</b>	<b>Pregled človekoljubnih organizacij</b>
<b>P-26</b>	<b>Pregled centrov za socialno delo</b>
<b>P-27</b>	<b>Pregled zdravstvenih domov, zdravstvenih postaj in reševalnih postaj</b>
<b>P-29</b>	<b>Pregled veterinarskih organizacij</b>
<b>P-31</b>	<b>Pregled kulturne dediščine</b>
<b>P-32</b>	<b>Pregled članov komisije za ocenjevanje poškodovanosti objektov</b>
<b>P-34</b>	<b>Evidenčni list o vzdrževanju načrta</b>
<b>P-35</b>	<b>Podatki o odgovornih osebah</b>
P-35/1	Seznam odgovornih oseb v OŽ
P-35/2	Seznam delavcev v OŽ
P-35/3	Seznam oseb za prevzem tablet kalijevega jodida
P-35/4	Seznam odgovornih oseb poklicnih organizacij, ki se vključujejo v ZRP
P-35/5	Seznam oseb v občini zadolženih za stike z javnostjo
P-35/6	Seznam oseb za sprejem evakuiranih oseb iz Posavja (NEK)
<b>P-36</b>	<b>Pregled zaklonišč v OŽ</b>

OZNAKA	IME DODATKA
D-1	Načrtovana finančna sredstva za izvajanje načrta ZIR
D-2	Načrt občine za zagotovitev prostorskih in drugih pogojev za delo poveljnika CZ in Štaba CZ – načrt dejavnosti občine
D-6	Navodilo za izvajanje psihološke pomoči
D-7	Navodilo prebivalcem za ravnanje ob nesreči
D-13	Vzorec obrazca za povrnitev stroškov občinam ob nesreči
D-14	Vzorec odredbe o aktiviranju sil in sredstev za ZRP
D-206	Načrt razdelitve tablet kaljevega jodida ob jedrski ali radlološki nesreči
D-214	Načrt sprejema in nastanitve ogroženih oseb iz Posavske regije v Občini Žalec.

